

## ОПИСАНИЕ МЕСТОПОЛОЖЕНИЯ ГРАНИЦ

*Публичный сервитут в целях размещения линейного объекта системы газоснабжения-«Газопровод высокого давления  $P \leq 1,2$  МПа, газопровод среднего давления  $P \leq 0,3$  МПа, с установкой газорегуляторного пункта»*

(наименование объекта, местоположение границ которого описано (далее - объект))

### Раздел 1

#### Сведения об объекте

Сведения об объекте		
№ п/п	Характеристики объекта	Описание характеристик
1	2	3
1	Местоположение объекта	Московская область, р-н Орехово-Зуевский
2	Площадь объекта $\pm$ величина погрешности определения площади ( $P \pm \Delta P$ )	587 м <sup>2</sup> $\pm$ 8 м <sup>2</sup>
3	Иные характеристики объекта	

**Раздел 2**

**Сведения о местоположении границ объекта**

**1. Система координат** МСК-50, зона 2

**2. Сведения о характерных точках границ объекта**

Обозначение характерных точек границ	Координаты, м		Метод определения координат характерной точки	Средняя квадратическая погрешность положения характерной точки (Mt), м	Описание обозначения точки на местности (при наличии)
	X	Y			
1	2	3	4	5	6
1	448 037,29	2 288 317,65	Метод спутниковых геодезических измерений (определений)	0,10	—
2	448 032,79	2 288 338,80		0,10	
3	448 031,52	2 288 337,80		0,10	
4	448 029,69	2 288 335,68		0,10	
5	448 001,69	2 288 329,68		0,10	
6	447 974,23	2 288 323,83		0,10	
7	447 957,91	2 288 320,11		0,10	
8	447 939,82	2 288 316,02		0,10	
9	447 939,69	2 288 316,60		0,10	
10	447 935,69	2 288 315,61		0,10	
11	447 936,95	2 288 310,27		0,10	
12	447 943,89	2 288 311,82		0,10	
13	447 959,02	2 288 315,24		0,10	
14	447 975,31	2 288 318,94		0,10	
15	448 002,74	2 288 324,79		0,10	
16	448 027,73	2 288 330,12		0,10	
17	448 027,70	2 288 329,23		0,10	






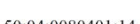




## Раздел 4 План границ объекта



Масштаб 1:700

### Используемые условные знаки и обозначения:

-  - Существующие земельные участки по сведениям ЕГРН
-  - Границы публичного сервитута
-  - Характерная точка границ публичного сервитута
-  - Кадастровый номер земельного участка
-  - Проектное местоположение инженерного сооружения
-  - Обозначение кадастрового квартала

Подпись \_\_\_\_\_

Дата « 24 » мая 20 23 г.

Место для оттиска печати (при наличии) лица, составившего описание местоположения границ объекта



<b>Прохождение границы</b>		<b>Описание прохождения границы</b>
<b>от точки</b>	<b>до точки</b>	
<b>1</b>	<b>2</b>	<b>3</b>
—	—	—